

**DARIUSZ JANUSZ KOZIOŁ**



**Dotyczy działek:** 136, 147  
obręb 0017 Zbeltowice,  
jednostka ewidencyjna: 260301\_2 Bejsce

## **Z A W I A D O M I E N I E**

### **o czynnościach ustalenia przebiegu granic działek ewidencyjnych**

Na podstawie §32 ust. 1 rozporządzenia Ministra Rozwoju, Pracy i Technologii w sprawie ewidencji gruntów i budynków z dnia 27 lipca 2021r. (tj. Dz.U. z 2021r. poz. 1390) oraz na podstawie zgłoszenia pracy geodezyjnej nr G.6642.76.2022 w Powiatowym Ośrodku Dokumentacji Geodezyjnej i Kartograficznej w Kazimierzy Wielkiej uprzejmie zawiadamiam, że zostaną przeprowadzone czynności ustalenia przebiegu granic działki (działek) oznaczonej (ych) w ewidencji gruntów i budynków zgodnie z zamieszczoną poniżej tabelą.

Nr działki	Nr KW	Obręb	Jednostka ewidencyjna	Data i miejsce spotkania
136		0017 Zbeltowice	260301_2 Bejsce	w dniu 7 marca 2022r. o godz. 14:00 w Zbeltowicach (spotkanie w terenie - na drodze gminnej od południowej strony działki nr 136)
147		0017 Zbeltowice	260301_2 Bejsce	w dniu 7 marca 2022r. o godz. 14:00 w Zbeltowicach (spotkanie w terenie - na drodze gminnej od północnej strony działki nr 147)

W związku z powyższym, jako zainteresowanych, zapraszam do wzięcia udziału w opisanych czynnościach.

W razie braku możliwości odnalezienia geodety w terenie proszę dzwonić pod numer telefonu: 606 735 739 lub 511 790 223.

**GEODETA UPRAWNIONY**

(podpis i data) Drabik  
Nr upr. M.G.P.i B. 7958

### **POUCZENIE**

Zawiadomieni właściciele (władający) gruntami proszeni są o przybycie w oznaczonym terminie z wszelkimi dokumentami, jakie mogą być potrzebne przy ustaleniu granic ich gruntów oraz dokumentami tożsamości.

Udział w tych czynnościach leży w interesie zawiadomionego podmiotu, a nieusprawiedliwione niewzięcie w nich udziału nie będzie stanowiło przeszkody do ich przeprowadzenia.

W imieniu osób nieobecnych mogą występować odpowiednio upoważnieni pełnomocnicy. Dokument świadczący o pełnomocnictwie jednorazowym zostanie dołączony do akt.

W przypadku współwłasności, współużytkowania wieczystego, małżeńskiej wspólności ustawowej - uczestnikami postępowania są wszystkie strony.

**MARIA JACKO  
CŁO**

**Dotyczy działek: 138, 149  
obręb 0017 Zbeltowice,  
jednostka ewidencyjna: 260301\_2 Bejsce**


## **Z A W I A D O M I E N I E** **o czynnościach ustalenia przebiegu granic działek ewidencyjnych**

Na podstawie §32 ust. 1 rozporządzenia Ministra Rozwoju, Pracy i Technologii w sprawie ewidencji gruntów i budynków z dnia 27 lipca 2021r. (tj. Dz.U. z 2021r. poz. 1390) oraz na podstawie zgłoszenia pracy geodezyjnej nr G.6642.76.2022 w Powiatowym Ośrodku Dokumentacji Geodezyjnej i Kartograficznej w Kazimierzy Wielkiej uprzejmie zawiadamiam, że zostaną przeprowadzone czynności ustalenia przebiegu granic działki (działek) oznaczonej (ych) w ewidencji gruntów i budynków zgodnie z zamieszczoną poniżej tabelą.

Nr działki	Nr KW	Obręb	Jednostka ewidencyjna	Data i miejsce spotkania
138	██████████	0017 Zbeltowice	260301_2 Bejsce	w dniu 7 marca 2022r. o godz. 14:00 w Zbeltowicach (spotkanie w terenie - na drodze gminnej od południowej strony działki nr 138)
149	██████████	0017 Zbeltowice	260301_2 Bejsce	w dniu 7 marca 2022r. o godz. 14:00 w Zbeltowicach (spotkanie w terenie - na drodze gminnej od północnej strony działki nr 149)

W związku z powyższym, jako zainteresowanych, zapraszam do wzięcia udziału w opisanych czynnościach.

W razie braku możliwości odnalezienia geodety w terenie proszę dzwonić pod numer telefonu: 606 735 739 lub 511 790 223.

  
.....  
(pobpis i data) Drabik  
Nr upr. M.G.P.i B. 7958

### **POUCZENIE**

Zawiadomieni właściciele (władający) gruntami proszeni są o przybycie w oznaczonym terminie z wszelkimi dokumentami, jakie mogą być potrzebne przy ustaleniu granic ich gruntów oraz dokumentami tożsamości.

Udział w tych czynnościach leży w interesie zawiadomionego podmiotu, a nieusprawiedliwione niewzięcie w nich udziału nie będzie stanowić przeszkody do ich przeprowadzenia.

W imieniu osób nieobecnych mogą występować odpowiednio upoważnieni pełnomocnicy. Dokument świadczący o pełnomocnictwie jednorazowym zostanie dołączony do akt.

W przypadku współwłasności, współużytkowania wieczystego, małżeńskiej wspólności ustawowej - uczestnikami postępowania są wszystkie strony.

**ZOFIA KOŁTON  
ZBELTOWICE**

**Dotyczy działek:** 144,  
obręb 0017 Zbeltowice,  
jednostka ewidencyjna: 260301\_2 Bejsce

**Z A W I A D O M I E N I E**  
**o czynnościach ustalenia przebiegu granic działek ewidencyjnych**

Na podstawie §32 ust. 1 rozporządzenia Ministra Rozwoju, Pracy i Technologii w sprawie ewidencji gruntów i budynków z dnia 27 lipca 2021r. (tj. Dz.U. z 2021r. poz. 1390) oraz na podstawie zgłoszenia pracy geodezyjnej nr G.6642.76.2022 w Powiatowym Ośrodku Dokumentacji Geodezyjnej i Kartograficznej w Kazimierzy Wielkiej uprzejmie zawiadamiam, że zostaną przeprowadzone czynności ustalenia przebiegu granic działki (działek) oznaczonej (ych) w ewidencji gruntów i budynków zgodnie z zamieszczoną poniżej tabelą.

Nr działki	Nr KW	Obręb	Jednostka ewidencyjna	Data i miejsce spotkania
144	██████████ ██████████	0017 Zbeltowice	260301_2 Bejsce	w dniu 7 marca 2022r. o godz. 14:00 w Zbeltowicach (spotkanie w terenie - na drodze gminnej od wschodniej strony działki nr 144 - przy granicy z działką nr 145)

W związku z powyższym, jako zainteresowanych, zapraszam do wzięcia udziału w opisanych czynnościach.

W razie braku możliwości odnalezienia geodety w terenie proszę dzwonić pod numer telefonu: 606 735 739 lub 511 790 223.

GEODETA UPRAWNIONY

(pobpis i data) Drabik  
Nr upr. M.G.P.I.B. 7958

**POUCZENIE**

Zawiadomieni właściciele (władający) gruntami proszeni są o przybycie w oznaczonym terminie z wszelkimi dokumentami, jakie mogą być potrzebne przy ustaleniu granic ich gruntów oraz dokumentami tożsamości.

Udział w tych czynnościach leży w interesie zawiadomionego podmiotu, a nieusprawiedliwione niewzięcie w nich udziału nie będzie stanowić przeszkody do ich przeprowadzenia.

W imieniu osób nieobecnych mogą występować odpowiednio upoważnieni pełnomocnicy. Dokument świadczący o pełnomocnictwie jednorazowym zostanie dołączony do akt.

W przypadku współwłasności, współużytkowania wieczystego, małżeńskiej wspólności ustawowej - uczestnikami postępowania są wszystkie strony.

**MAREK WILK  
ZBELTOWICE**

**Dotyczy działek:** 32/1, 32/2,  
obręb 0017 Zbeltowice,  
jednostka ewidencyjna: 260301\_2 Bejsce

**Z A W I A D O M I E N I E**  
**o czynnościach ustalenia przebiegu granic działek ewidencyjnych**

Na podstawie §32 ust. 1 rozporządzenia Ministra Rozwoju, Pracy i Technologii w sprawie ewidencji gruntów i budynków z dnia 27 lipca 2021r. (tj. Dz.U. z 2021r. poz. 1390) oraz na podstawie zgłoszenia pracy geodezyjnej nr G.6642.76.2022 w Powiatowym Ośrodku Dokumentacji Geodezyjnej i Kartograficznej w Kazimierzy Wielkiej uprzejmie zawiadamiam, że zostaną przeprowadzone czynności ustalenia przebiegu granic działki (działek) oznaczonej (ych) w ewidencji gruntów i budynków zgodnie z zamieszczoną poniżej tabelą.

Nr działki	Nr KW	Obręb	Jednostka ewidencyjna	Data i miejsce spotkania
32/1	██████████	0017 Zbeltowice	260301_2 Bejsce	w dniu 7 marca 2022r. o godz. 13:00 w Zbeltowicach (spotkanie w terenie - na drodze gminnej od zachodniej strony działki nr 32/1)
32/2	██████████	0017 Zbeltowice	260301_2 Bejsce	w dniu 7 marca 2022r. o godz. 13:00 w Zbeltowicach (spotkanie w terenie - na drodze gminnej od zachodniej strony działki nr 32/2)

W związku z powyższym, jako zainteresowanych, zapraszam do wzięcia udziału w opisanych czynnościach.

W razie braku możliwości odnalezienia geodety w terenie proszę dzwonić pod numer telefonu: 606 735 739 lub 511 790 223.

.....  
**GEODETA UPRAWNIONY**  
(pobpis i data) Drabik  
Nr upr. M.G.P.i B. 7958

**POUCZENIE**

Zawiadomieni właściciele (władający) gruntami proszeni są o przybycie w oznaczonym terminie z wszelkimi dokumentami, jakie mogą być potrzebne przy ustaleniu granic ich gruntów oraz dokumentami tożsamości.

Udział w tych czynnościach leży w interesie zawiadomionego podmiotu, a nieusprawiedliwione niewzięcie w nich udziału nie będzie stanowić przeszkody do ich przeprowadzenia.

W imieniu osób nieobecnych mogą występować odpowiednio upoważnieni pełnomocnicy. Dokument świadczący o pełnomocnictwie jednorazowym zostanie dołączony do akt.

W przypadku współwłasności, współużytkowania wieczystego, małżeńskiej wspólności ustawowej - uczestnikami postępowania są wszystkie strony.

**FRANCISZEK MAGIERA  
GRODOWICE**

**Dotyczy działek:** 140, 151,  
obręb 0017 Zbeltowice,  
jednostka ewidencyjna: 260301\_2 Bejsce

**Z A W I A D O M I E N I E**  
**o czynnościach ustalenia przebiegu granic działek ewidencyjnych**

Na podstawie §32 ust. 1 rozporządzenia Ministra Rozwoju, Pracy i Technologii w sprawie ewidencji gruntów i budynków z dnia 27 lipca 2021r. (tj. Dz.U. z 2021r. poz. 1390) oraz na podstawie zgłoszenia pracy geodezyjnej nr G.6642.76.2022 w Powiatowym Ośrodku Dokumentacji Geodezyjnej i Kartograficznej w Kazimierzy Wielkiej uprzejmie zawiadamiam, że zostaną przeprowadzone czynności ustalenia przebiegu granic działki (działek) oznaczonej (ych) w ewidencji gruntów i budynków zgodnie z zamieszczoną poniżej tabelą.

Nr działki	Nr KW	Obręb	Jednostka ewidencyjna	Data i miejsce spotkania
140	-	0017 Zbeltowice	260301_2 Bejsce	w dniu 7 marca 2022r. o godz. 14:00 w Zbeltowicach (spotkanie w terenie - na drodze gminnej od południowej strony działki nr 140)
151	-	0017 Zbeltowice	260301_2 Bejsce	w dniu 7 marca 2022r. o godz. 14:00 w Zbeltowicach (spotkanie w terenie - na drodze gminnej od północnej strony działki nr 151)

W związku z powyższym, jako zainteresowanych, zapraszam do wzięcia udziału w opisanych czynnościach.

W razie braku możliwości odnalezienia geodety w terenie proszę dzwonić pod numer telefonu: 606 735 739 lub 511 790 223.

.....  
**GEODETA UPRAWNIONY**  
*(pobpis i data)* Drabik  
Nr upr. M.G.P.i B. 7958

**POUCZENIE**

Zawiadomieni właściciele (władający) gruntami proszeni są o przybycie w oznaczonym terminie z wszelkimi dokumentami, jakie mogą być potrzebne przy ustaleniu granic ich gruntów oraz dokumentami tożsamości.

Udział w tych czynnościach leży w interesie zawiadomionego podmiotu, a nieusprawiedliwione niewzięcie w nich udziału nie będzie stanowić przeszkody do ich przeprowadzenia.

W imieniu osób nieobecnych mogą występować odpowiednio upoważnieni pełnomocnicy. Dokument świadczący o pełnomocnictwie jednorazowym zostanie dołączony do akt.

W przypadku współwłasności, współużytkowania wieczystego, małżeńskiej wspólności ustawowej - uczestnikami postępowania są wszystkie strony.

**ADAM KOŁTON  
GRODOWICE**

**Dotyczy działek:** 141, 152,  
obręb 0017 Zbeltowice,  
jednostka ewidencyjna: 260301\_2 Bejsce

**Z A W I A D O M I E N I E**  
**o czynnościach ustalenia przebiegu granic działek ewidencyjnych**

Na podstawie §32 ust. 1 rozporządzenia Ministra Rozwoju, Pracy i Technologii w sprawie ewidencji gruntów i budynków z dnia 27 lipca 2021r. (tj. Dz.U. z 2021r. poz. 1390) oraz na podstawie zgłoszenia pracy geodezyjnej nr G.6642.76.2022 w Powiatowym Ośrodku Dokumentacji Geodezyjnej i Kartograficznej w Kazimierzy Wielkiej uprzejmie zawiadamiam, że zostaną przeprowadzone czynności ustalenia przebiegu granic działki (działek) oznaczonej (ych) w ewidencji gruntów i budynków zgodnie z zamieszczoną poniżej tabelą.

Nr działki	Nr KW	Obręb	Jednostka ewidencyjna	Data i miejsce spotkania
141		0017 Zbeltowice	260301_2 Bejsce	w dniu 7 marca 2022r. o godz. 14:00 w Zbeltowicach (spotkanie w terenie - na drodze gminnej od południowej strony działki nr 141)
152		0017 Zbeltowice	260301_2 Bejsce	w dniu 7 marca 2022r. o godz. 14:00 w Zbeltowicach (spotkanie w terenie - na drodze gminnej od północnej strony działki nr 152)

W związku z powyższym, jako zainteresowanych, zapraszam do wzięcia udziału w opisanych czynnościach.

W razie braku możliwości odnalezienia geodety w terenie proszę dzwonić pod numer telefonu: 606 735 739 lub 511 790 223.

**GEODETA UPRAWNIONY**

(pobpis i data) Drabik  
Nr upr. M.G.P.i B. 7958

**POUCZENIE**

Zawiadomieni właściciele (władający) gruntami proszeni są o przybycie w oznaczonym terminie z wszelkimi dokumentami, jakie mogą być potrzebne przy ustaleniu granic ich gruntów oraz dokumentami tożsamości.

Udział w tych czynnościach leży w interesie zawiadomionego podmiotu, a nieusprawiedliwione niewzięcie w nich udziału nie będzie stanowić przeszkody do ich przeprowadzenia.

W imieniu osób nieobecnych mogą występować odpowiednio upoważnieni pełnomocnicy. Dokument świadczący o pełnomocnictwie jednorazowym zostanie dołączony do akt.

W przypadku współwłasności, współużytkowania wieczystego, małżeńskiej wspólności ustawowej - uczestnikami postępowania są wszystkie strony.

**BRONISŁAWA SZWAJKA  
AGATÓWKA 214**

**Dotyczy działek:** 142, 153,  
obręb 0017 Zbeltowice,  
jednostka ewidencyjna: 260301\_2 Bejsce


**Z A W I A D O M I E N I E**  
**o czynnościach ustalenia przebiegu granic działek ewidencyjnych**

Na podstawie §32 ust. 1 rozporządzenia Ministra Rozwoju, Pracy i Technologii w sprawie ewidencji gruntów i budynków z dnia 27 lipca 2021r. (tj. Dz.U. z 2021r. poz. 1390) oraz na podstawie zgłoszenia pracy geodezyjnej nr G.6642.76.2022 w Powiatowym Ośrodku Dokumentacji Geodezyjnej i Kartograficznej w Kazimierzy Wielkiej uprzejmie zawiadamiam, że zostaną przeprowadzone czynności ustalenia przebiegu granic działki (działek) oznaczonej (ych) w ewidencji gruntów i budynków zgodnie z zamieszczoną poniżej tabelą.

Nr działki	Nr KW	Obręb	Jednostka ewidencyjna	Data i miejsce spotkania
142		0017 Zbeltowice	260301_2 Bejsce	w dniu 7 marca 2022r. o godz. 14:00 w Zbeltowicach (spotkanie w terenie - na drodze gminnej od południowej strony działki nr 142)
153		0017 Zbeltowice	260301_2 Bejsce	w dniu 7 marca 2022r. o godz. 14:00 w Zbeltowicach (spotkanie w terenie - na drodze gminnej od północnej strony działki nr 153)

W związku z powyższym, jako zainteresowanych, zapraszam do wzięcia udziału w opisanych czynnościach.

W razie braku możliwości odnalezienia geodety w terenie proszę dzwonić pod numer telefonu: 606 735 739 lub 511 790 223.

**GEODETA UPRAWNIONY**  
  
.....  
( podpis i data ): Drabik  
Nr upr. M.G.P.i.B. 7958

**POUCZENIE**

Zawiadomieni właściciele (władający) gruntami proszeni są o przybycie w oznaczonym terminie z wszelkimi dokumentami, jakie mogą być potrzebne przy ustaleniu granic ich gruntów oraz dokumentami tożsamości.

Udział w tych czynnościach leży w interesie zawiadomionego podmiotu, a nieusprawiedliwione niewzięcie w nich udziału nie będzie stanowić przeszkody do ich przeprowadzenia.

W imieniu osób nieobecnych mogą występować odpowiednio upoważnieni pełnomocnicy. Dokument świadczący o pełnomocnictwie jednorazowym zostanie dołączony do akt.

W przypadku współwłasności, współużytkowania wieczystego, małżeńskiej wspólności ustawowej - uczestnikami postępowania są wszystkie strony.



**JÓZEF PIETRZYK**

**42-500 BĘDZIN**

**Dotyczy działek:** 143, 154,  
obręb 0017 Zbeltowice,  
jednostka ewidencyjna: 260301\_2 Bejsce

## **Z A W I A D O M I E N I E**


### **o czynnościach ustalenia przebiegu granic działek ewidencyjnych**

Na podstawie §32 ust. 1 rozporządzenia Ministra Rozwoju, Pracy i Technologii w sprawie ewidencji gruntów i budynków z dnia 27 lipca 2021r. (tj. Dz.U. z 2021r. poz. 1390) oraz na podstawie zgłoszenia pracy geodezyjnej nr G.6642.76.2022 w Powiatowym Ośrodku Dokumentacji Geodezyjnej i Kartograficznej w Kazimierzy Wielkiej uprzejmie zawiadamiam, że zostaną przeprowadzone czynności ustalenia przebiegu granic działki (działek) oznaczonej (ych) w ewidencji gruntów i budynków zgodnie z zamieszczoną poniżej tabelą.

Nr działki	Nr KW	Obręb	Jednostka ewidencyjna	Data i miejsce spotkania
143	-	0017 Zbeltowice	260301_2 Bejsce	w dniu 7 marca 2022r. o godz. 14:00 w Zbeltowicach (spotkanie w terenie - na drodze gminnej od południowej strony działki nr 143)
154	-	0017 Zbeltowice	260301_2 Bejsce	w dniu 7 marca 2022r. o godz. 14:00 w Zbeltowicach (spotkanie w terenie - na drodze gminnej od północnej strony działki nr 154)

W związku z powyższym, jako zainteresowanych, zapraszam do wzięcia udziału w opisanych czynnościach.

W razie braku możliwości odnalezienia geodety w terenie proszę dzwonić pod numer telefonu: 606 735 739 lub 511 790 223.

**GEODETA UPRAWNIONY**  
  
.....  
(pobpis i data) Drabik  
Nr upr. M.G.P.i B. 7958

### **POUCZENIE**

Zawiadomieni właściciele (władający) gruntami proszeni są o przybycie w oznaczonym terminie z wszelkimi dokumentami, jakie mogą być potrzebne przy ustaleniu granic ich gruntów oraz dokumentami tożsamości.

Udział w tych czynnościach leży w interesie zawiadomionego podmiotu, a nieusprawiedliwione niewzięcie w nich udziału nie będzie stanowić przeszkody do ich przeprowadzenia.

W imieniu osób nieobecnych mogą występować odpowiednio upoważnieni pełnomocnicy. Dokument świadczący o pełnomocnictwie jednorazowym zostanie dołączony do akt.

W przypadku współwłasności, współużytkowania wieczystego, małżeńskiej wspólności ustawowej - uczestnikami postępowania są wszystkie strony.



**STANISŁAWA PIETRZYK**

**42-500 BĘDZIN**

**Dotyczy działek:** 143, 154,  
obręb 0017 Zbeltowice,  
jednostka ewidencyjna: 260301\_2 Bejsce

## **Z A W I A D O M I E N I E**

### **o czynnościach ustalenia przebiegu granic działek ewidencyjnych**

Na podstawie §32 ust. 1 rozporządzenia Ministra Rozwoju, Pracy i Technologii w sprawie ewidencji gruntów i budynków z dnia 27 lipca 2021r. (tj. Dz.U. z 2021r. poz. 1390) oraz na podstawie zgłoszenia pracy geodezyjnej nr G.6642.76.2022 w Powiatowym Ośrodku Dokumentacji Geodezyjnej i Kartograficznej w Kazimierzy Wielkiej uprzejmie zawiadamiam, że zostaną przeprowadzone czynności ustalenia przebiegu granic działki (działek) oznaczonej (ych) w ewidencji gruntów i budynków zgodnie z zamieszczoną poniżej tabelą.

Nr działki	Nr KW	Obręb	Jednostka ewidencyjna	Data i miejsce spotkania
143	-	0017 Zbeltowice	260301_2 Bejsce	w dniu 7 marca 2022r. o godz. 14:00 w Zbeltowicach (spotkanie w terenie - na drodze gminnej od południowej strony działki nr 143)
154	-	0017 Zbeltowice	260301_2 Bejsce	w dniu 7 marca 2022r. o godz. 14:00 w Zbeltowicach (spotkanie w terenie - na drodze gminnej od północnej strony działki nr 154)

W związku z powyższym, jako zainteresowanych, zapraszam do wzięcia udziału w opisanych czynnościach.

W razie braku możliwości odnalezienia geodety w terenie proszę dzwonić pod numer telefonu: 606 735 739 lub 511 790 223.

**GEODETA UPRAWNIONY**  
.....  
(podpis i data) *Anna Drabik*  
NIP: M.G.P.i.B. 7958

### **POUCZENIE**

Zawiadomieni właściciele (władający) gruntami proszeni są o przybycie w oznaczonym terminie z wszelkimi dokumentami, jakie mogą być potrzebne przy ustaleniu granic ich gruntów oraz dokumentami tożsamości.

Udział w tych czynnościach leży w interesie zawiadomionego podmiotu, a nieusprawiedliwione niewzięcie w nich udziału nie będzie stanowić przeszkody do ich przeprowadzenia.

W imieniu osób nieobecnych mogą występować odpowiednio upoważnieni pełnomocnicy. Dokument świadczący o pełnomocnictwie jednorazowym zostanie dołączony do akt.

W przypadku współwłasności, współużytkowania wieczystego, małżeńskiej wspólności ustawowej - uczestnikami postępowania są wszystkie strony.

**MARIA BOŻEK  
ZBELTOWICE**

**Dotyczy działek:** 161,  
obręb 0017 Zbeltowice,  
jednostka ewidencyjna: 260301\_2 Bejsce

**Z A W I A D O M I E N I E**  
**o czynnościach ustalenia przebiegu granic działek ewidencyjnych**

Na podstawie §32 ust. 1 rozporządzenia Ministra Rozwoju, Pracy i Technologii w sprawie ewidencji gruntów i budynków z dnia 27 lipca 2021r. (tj. Dz.U. z 2021r. poz. 1390) oraz na podstawie zgłoszenia pracy geodezyjnej nr G.6642.76.2022 w Powiatowym Ośrodku Dokumentacji Geodezyjnej i Kartograficznej w Kazimierzy Wielkiej uprzejmie zawiadamiam, że zostaną przeprowadzone czynności ustalenia przebiegu granic działki (działek) oznaczonej (ych) w ewidencji gruntów i budynków zgodnie z zamieszczoną poniżej tabelą.

Nr działki	Nr KW	Obręb	Jednostka ewidencyjna	Data i miejsce spotkania
161		0017 Zbeltowice	260301_2 Bejsce	w dniu 7 marca 2022r. o godz. 13:00 w Zbeltowicach (spotkanie w terenie - na drodze gminnej od północnej strony działki nr 161 - przy granicy z działką nr 146)

W związku z powyższym, jako zainteresowanych, zapraszam do wzięcia udziału w opisanych czynnościach.

W razie braku możliwości odnalezienia geodety w terenie proszę dzwonić pod numer telefonu: 606 735 739 lub 511 790 223.

GEODETA UPRAWNIONY  
.....  
(podpis i data) Drabik  
upr. M.G.P.I.B. 7958

**POUCZENIE**

Zawiadomieni właściciele (władający) gruntami proszeni są o przybycie w oznaczonym terminie z wszelkimi dokumentami, jakie mogą być potrzebne przy ustaleniu granic ich gruntów oraz dokumentami tożsamości.

Udział w tych czynnościach leży w interesie zawiadomionego podmiotu, a nieusprawiedliwione niewzięcie w nich udziału nie będzie stanowić przeszkody do ich przeprowadzenia.

W imieniu osób nieobecnych mogą występować odpowiednio upoważnieni pełnomocnicy. Dokument świadczący o pełnomocnictwie jednorazowym zostanie dołączony do akt.

W przypadku współwłasności, współużytkowania wieczystego, małżeńskiej wspólności ustawowej - uczestnikami postępowania są wszystkie strony.

**ZBIGNIEW PIETRZYK  
ZBELTOWICE**

**Dotyczy działek:** 155/1,  
obręb 0017 Zbeltowice,  
jednostka ewidencyjna: 260301\_2 Bejsce

**Z A W I A D O M I E N I E**  
**o czynnościach ustalenia przebiegu granic działek ewidencyjnych**

Na podstawie §32 ust. 1 rozporządzenia Ministra Rozwoju, Pracy i Technologii w sprawie ewidencji gruntów i budynków z dnia 27 lipca 2021r. (tj. Dz.U. z 2021r. poz. 1390) oraz na podstawie zgłoszenia pracy geodezyjnej nr G.6642.76.2022 w Powiatowym Ośrodku Dokumentacji Geodezyjnej i Kartograficznej w Kazimierzy Wielkiej uprzejmie zawiadamiam, że zostaną przeprowadzone czynności ustalenia przebiegu granic działki (działek) oznaczonej (ych) w ewidencji gruntów i budynków zgodnie z zamieszczoną poniżej tabelą.

Nr działki	Nr KW	Obręb	Jednostka ewidencyjna	Data i miejsce spotkania
155/1		0017 Zbeltowice	260301_2 Bejsce	w dniu 7 marca 2022r. o godz. 13:00 w Zbeltowicach (spotkanie w terenie - na drodze gminnej od północnej strony działki nr 155/1 - przy granicy z działką nr 242)

W związku z powyższym, jako zainteresowanych, zapraszam do wzięcia udziału w opisanych czynnościach.

W razie braku możliwości odnalezienia geodety w terenie proszę dzwonić pod numer telefonu: 606 735 739 lub 511 790 223.

GEODETA UPRAWNIONY  
.....  
(podpis i data) Drabik  
upr. M.G.P.I.B. 7958

**POUCZENIE**

Zawiadomieni właściciele (władający) gruntami proszeni są o przybycie w oznaczonym terminie z wszelkimi dokumentami, jakie mogą być potrzebne przy ustaleniu granic ich gruntów oraz dokumentami tożsamości.

Udział w tych czynnościach leży w interesie zawiadomionego podmiotu, a nieusprawiedliwione niewzięcie w nich udziału nie będzie stanowić przeszkody do ich przeprowadzenia.

W imieniu osób nieobecnych mogą występować odpowiednio upoważnieni pełnomocnicy. Dokument świadczący o pełnomocnictwie jednorazowym zostanie dołączony do akt.

W przypadku współwłasności, współużytkowania wieczystego, małżeńskiej wspólności ustawowej - uczestnikami postępowania są wszystkie strony.

**WŁODZIMIERZ FURMAN  
ZBELTOWICE**

**Dotyczy działek:** 171,  
obręb 0017 Zbeltowice,  
jednostka ewidencyjna: 260301\_2 Bejsce

**Z A W I A D O M I E N I E**  
**o czynnościach ustalenia przebiegu granic działek ewidencyjnych**

Na podstawie §32 ust. 1 rozporządzenia Ministra Rozwoju, Pracy i Technologii w sprawie ewidencji gruntów i budynków z dnia 27 lipca 2021r. (tj. Dz.U. z 2021r. poz. 1390) oraz na podstawie zgłoszenia pracy geodezyjnej nr G.6642.76.2022 w Powiatowym Ośrodku Dokumentacji Geodezyjnej i Kartograficznej w Kazimierzy Wielkiej uprzejmie zawiadamiam, że zostaną przeprowadzone czynności ustalenia przebiegu granic działki (działek) oznaczonej (ych) w ewidencji gruntów i budynków zgodnie z zamieszczoną poniżej tabelą.

Nr działki	Nr KW	Obręb	Jednostka ewidencyjna	Data i miejsce spotkania
171	-	0017 Zbeltowice	260301_2 Bejsce	w dniu 7 marca 2022r. o godz. 14:00 w Zbeltowicach (spotkanie w terenie - na działce nr 171 - od północnej strony działki przy granicy z działką nr 144)

W związku z powyższym, jako zainteresowanych, zapraszam do wzięcia udziału w opisanych czynnościach.

W razie braku możliwości odnalezienia geodety w terenie proszę dzwonić pod numer telefonu: 606 735 739 lub 511 790 223.

.....  
**GEODETA UPRAWNIONY**  
*(pobpis i data): Drabik*  
Nr upr. M.G.P.I.B. 7958

**POUCZENIE**

Zawiadomieni właściciele (władający) gruntami proszeni są o przybycie w oznaczonym terminie z wszelkimi dokumentami, jakie mogą być potrzebne przy ustaleniu granic ich gruntów oraz dokumentami tożsamości.

Udział w tych czynnościach leży w interesie zawiadomionego podmiotu, a nieusprawiedliwione niewzięcie w nich udziału nie będzie stanowić przeszkody do ich przeprowadzenia.

W imieniu osób nieobecnych mogą występować odpowiednio upoważnieni pełnomocnicy. Dokument świadczący o pełnomocnictwie jednorazowym zostanie dołączony do akt.

W przypadku współwłasności, współużytkowania wieczystego, małżeńskiej wspólności ustawowej - uczestnikami postępowania są wszystkie strony.

**JULIAN BACHARZ  
BEJSCE**

**Dotyczy działek:** 172/1,  
obręb 0017 Zbeltowice,  
jednostka ewidencyjna: 260301\_2 Bejsce

**Z A W I A D O M I E N I E**  
**o czynnościach ustalenia przebiegu granic działek ewidencyjnych**

Na podstawie §32 ust. 1 rozporządzenia Ministra Rozwoju, Pracy i Technologii w sprawie ewidencji gruntów i budynków z dnia 27 lipca 2021r. (tj. Dz.U. z 2021r. poz. 1390) oraz na podstawie zgłoszenia pracy geodezyjnej nr G.6642.76.2022 w Powiatowym Ośrodku Dokumentacji Geodezyjnej i Kartograficznej w Kazimierzy Wielkiej uprzejmie zawiadamiam, że zostaną przeprowadzone czynności ustalenia przebiegu granic działki (działek) oznaczonej (ych) w ewidencji gruntów i budynków zgodnie z zamieszczoną poniżej tabelą.

Nr działki	Nr KW	Obręb	Jednostka ewidencyjna	Data i miejsce spotkania
172/1	██████████ ████	0017 Zbeltowice	260301_2 Bejsce	w dniu 7 marca 2022r. o godz. 14:00 w Zbeltowicach (spotkanie w terenie - na działce nr 172/1 - od północnej strony działki przy granicy z działką nr 144)

W związku z powyższym, jako zainteresowanych, zapraszam do wzięcia udziału w opisanych czynnościach.

W razie braku możliwości odnalezienia geodety w terenie proszę dzwonić pod numer telefonu: 606 735 739 lub 511 790 223.

**GEODETA UPRAWNIONY**  
  
(pobpis i data) Drabik  
Nr upr. M.G.P.i.B. 7958

**POUCZENIE**

Zawiadomieni właściciele (władający) gruntami proszeni są o przybycie w oznaczonym terminie z wszelkimi dokumentami, jakie mogą być potrzebne przy ustaleniu granic ich gruntów oraz dokumentami tożsamości.

Udział w tych czynnościach leży w interesie zawiadomionego podmiotu, a nieusprawiedliwione niewzięcie w nich udziału nie będzie stanowić przeszkody do ich przeprowadzenia.

W imieniu osób nieobecnych mogą występować odpowiednio upoważnieni pełnomocnicy. Dokument świadczący o pełnomocnictwie jednorazowym zostanie dołączony do akt.

W przypadku współwłasności, współużytkowania wieczystego, małżeńskiej wspólności ustawowej - uczestnikami postępowania są wszystkie strony.

**JANINA MACHNIK  
BEJSCE**

**Dotyczy działek:** 172/2,  
obręb 0017 Zbeltowice,  
jednostka ewidencyjna: 260301\_2 Bejsce

**Z A W I A D O M I E N I E**  
**o czynnościach ustalenia przebiegu granic działek ewidencyjnych**

Na podstawie §32 ust. 1 rozporządzenia Ministra Rozwoju, Pracy i Technologii w sprawie ewidencji gruntów i budynków z dnia 27 lipca 2021r. (tj. Dz.U. z 2021r. poz. 1390) oraz na podstawie zgłoszenia pracy geodezyjnej nr G.6642.76.2022 w Powiatowym Ośrodku Dokumentacji Geodezyjnej i Kartograficznej w Kazimierzy Wielkiej uprzejmie zawiadamiam, że zostaną przeprowadzone czynności ustalenia przebiegu granic działki (działek) oznaczonej (ych) w ewidencji gruntów i budynków zgodnie z zamieszczoną poniżej tabelą.

Nr działki	Nr KW	Obręb	Jednostka ewidencyjna	Data i miejsce spotkania
172/2	██████████ ██████████	0017 Zbeltowice	260301_2 Bejsce	w dniu 7 marca 2022r. o godz. 14:00 w Zbeltowicach (spotkanie w terenie - na działce nr 172/2 - od północnej strony działki przy granicy z działką nr 144)

W związku z powyższym, jako zainteresowanych, zapraszam do wzięcia udziału w opisanych czynnościach.

W razie braku możliwości odnalezienia geodety w terenie proszę dzwonić pod numer telefonu: 606 735 739 lub 511 790 223.

**GEODETA UPRAWNIONY**  
  
.....  
( podpis i data ) Drabik  
Nr upr. M.G.P.I.B. 7958

**POUCZENIE**

Zawiadomieni właściciele (władający) gruntami proszeni są o przybycie w oznaczonym terminie z wszelkimi dokumentami, jakie mogą być potrzebne przy ustaleniu granic ich gruntów oraz dokumentami tożsamości.

Udział w tych czynnościach leży w interesie zawiadomionego podmiotu, a nieusprawiedliwione niewzięcie w nich udziału nie będzie stanowić przeszkody do ich przeprowadzenia.

W imieniu osób nieobecnych mogą występować odpowiednio upoważnieni pełnomocnicy. Dokument świadczący o pełnomocnictwie jednorazowym zostanie dołączony do akt.

W przypadku współwłasności, współużytkowania wieczystego, małżeńskiej wspólności ustawowej - uczestnikami postępowania są wszystkie strony.