

Kazimierza Wielka, dn. 18.05.2021r.

Usługi Geodezyjne Anna Drabik  
Donosy 82, 28-500 Kazimierza Wielka  
Tel. 606 735 739  
Nr upr. zawodowych 7958

Właściciel działki ewidencyjnej nr 491  
położonej w obr. Królewice  
**STANISŁAW BARAN**  
KRÓLEWICE  
28-512 KRÓLEWICE

## **Z A W I A D O M I E N I E**


### **o czynnościach ustalenia przebiegu granic działek ewidencyjnych**

Na podstawie §38 ust. 1 rozporządzenia Ministra Rozwoju Regionalnego i Budownictwa w sprawie ewidencji gruntów i budynków z dnia 29 marca 2001 r. (tj. Dz.U. z 2019 r. poz. 393 z późn. zm.) uprzejmie zawiadamiam, że w dniu **19 czerwca 2021r.** o godz. **8:00** zostaną przeprowadzone czynności ustalenia przebiegu granic działki ewidencyjnej nr **491** położonej w miejscowości **Królewice** z działkami sąsiednimi nr 490, 422, 492, 96 (obr. Piotrkowice) oraz 94 (obr. Piotrkowice)

Rozpoczęcie czynności nastąpi na drodze gminnej od północnej strony działki nr 491.

Praca geodezyjna zgłoszona została w PODGIK w Kazimierzy Wielkiej pod numerem G.6642.295.2021.

W związku z powyższym, jako zainteresowanych, zapraszam do wzięcia udziału w opisanych czynnościach.

**GEODETA UPRAWNIONY**  
  
.....  
(podpis i data) Drabik  
Nr upr. M.G.P.I.B. 7958

### **POUCZENIE**

Zawiadomieni właściciele (władający) gruntami proszeni są o przybycie w oznaczonym terminie z wszelkimi dokumentami, jakie mogą być potrzebne przy ustaleniu granic ich gruntów oraz dokumentami tożsamości.

Udział w tych czynnościach leży w interesie zawiadomionego podmiotu, a nieusprawiedliwione niewzięcie w nich udziału nie będzie stanowić przeszkody do ich przeprowadzenia.

W imieniu osób nieobecnych mogą występować odpowiednio upoważnieni pełnomocnicy. Dokument świadczący o pełnomocnictwie jednorazowym zostanie dołączony do akt.

W przypadku współwłasności, współużytkowania wieczystego, małżeńskiej wspólności ustawowej - uczestnikami postępowania są wszystkie strony.

Kazimierza Wielka, dn. 18.05.2021r.

Usługi Geodezyjne Anna Drabik  
Donosy 82, 28-500 Kazimierza Wielka  
Tel. 606 735 739  
Nr upr. zawodowych 7958

Właściciel działki ewidencyjnej nr 490  
położonej w obr. Królewice  
**KRZYSZTOF ZARĘBSKI**  
KRÓLEWICE  
28-512 KRÓLEWICE

## **Z A W I A D O M I E N I E**


### **o czynnościach ustalenia przebiegu granic działek ewidencyjnych**

Na podstawie §38 ust. 1 rozporządzenia Ministra Rozwoju Regionalnego i Budownictwa w sprawie ewidencji gruntów i budynków z dnia 29 marca 2001 r. (tj. Dz.U. z 2019 r. poz. 393 z późn. zm.) uprzejmie zawiadamiam, że w dniu **19 czerwca 2021r.** o godz. **8:00** zostaną przeprowadzone czynności ustalenia przebiegu granic działki ewidencyjnej nr **491** położonej w miejscowości **Królewice** z działkami sąsiednimi nr **490**, 422, 492, 96 (obr. Piotrkowice) oraz 94 (obr. Piotrkowice)

Rozpoczęcie czynności nastąpi na drodze gminnej od północnej strony działki nr 491.

Praca geodezyjna zgłoszona została w PODGIK w Kazimierzy Wielkiej pod numerem G.6642.295.2021.

W związku z powyższym, jako zainteresowanych, zapraszam do wzięcia udziału w opisanych czynnościach.

**GEODETA UPRAWNIONY**  
  
.....  
(podpis i data) Drabik  
Nr upr. M.G.Pi.B. 7958

### **POUCZENIE**

Zawiadomieni właściciele (władający) gruntami proszeni są o przybycie w oznaczonym terminie z wszelkimi dokumentami, jakie mogą być potrzebne przy ustaleniu granic ich gruntów oraz dokumentami tożsamości.

Udział w tych czynnościach leży w interesie zawiadomionego podmiotu, a nieusprawiedliwione niewzięcie w nich udziału nie będzie stanowić przeszkody do ich przeprowadzenia.

W imieniu osób nieobecnych mogą występować odpowiednio upoważnieni pełnomocnicy. Dokument świadczący o pełnomocnictwie jednorazowym zostanie dołączony do akt.

W przypadku współwłasności, współużytkowania wieczystego, małżeńskiej wspólności ustawowej - uczestnikami postępowania są wszystkie strony.

Kazimierza Wielka, dn. 18.05.2021r.

Usługi Geodezyjne Anna Drabik  
Donosy 82, 28-500 Kazimierza Wielka  
Tel. 606 735 739  
Nr upr. zawodowych 7958

Właściciel działki ewidencyjnej nr 499  
położonej w obr. Królewice  
**JULIAN SKOWRON**  
KRÓLEWICE  
28-512 KRÓLEWICE

## **Z A W I A D O M I E N I E**


### **o czynnościach ustalenia przebiegu granic działek ewidencyjnych**

Na podstawie §38 ust. 1 rozporządzenia Ministra Rozwoju Regionalnego i Budownictwa w sprawie ewidencji gruntów i budynków z dnia 29 marca 2001 r. (tj. Dz.U. z 2019 r. poz. 393 z późn. zm.) uprzejmie zawiadamiam, że w dniu **19 czerwca 2021r.** o godz. **8:00** zostaną przeprowadzone czynności ustalenia przebiegu granic działki ewidencyjnej nr **498** położonej w miejscowości **Królewice** z działkami sąsiednimi nr 497, 422, 482/1, **499**, 1 (obr. Piotrkowice), 151 (obr. Piotrkowice), 103 (obr. Piotrkowice) oraz 209 (obr. Piotrkowice).

Rozpoczęcie czynności nastąpi na drodze gminnej od północnej strony działki nr 498.

Praca geodezyjna zgłoszona została w PODGIK w Kazimierzy Wielkiej pod numerem G.6642.295.2021.

W związku z powyższym, jako zainteresowanych, zapraszam do wzięcia udziału w opisanych czynnościach.

**GEODETA UPRAWNIONY**  
  
.....  
(pópis i data) Drabik  
Nr upr. M.G.P.I.B. 7958

### **POUCZENIE**

Zawiadomieni właściciele (władający) gruntami proszeni są o przybycie w oznaczonym terminie z wszelkimi dokumentami, jakie mogą być potrzebne przy ustaleniu granic ich gruntów oraz dokumentami tożsamości.

Udział w tych czynnościach leży w interesie zawiadomionego podmiotu, a nieusprawiedliwione niewzięcie w nich udziału nie będzie stanowić przeszkody do ich przeprowadzenia.

W imieniu osób nieobecnych mogą występować odpowiednio upoważnieni pełnomocnicy. Dokument świadczący o pełnomocnictwie jednorazowym zostanie dołączony do akt.

W przypadku współwłasności, współużytkowania wieczystego, małżeńskiej wspólności ustawowej - uczestnikami postępowania są wszystkie strony.

Kazimierza Wielka, dn. 18.05.2021r.

Usługi Geodezyjne Anna Drabik  
Donosy 82, 28-500 Kazimierza Wielka  
Tel. 606 735 739  
Nr upr. zawodowych 7958

Właściciel działki ewidencyjnej nr 499  
położonej w obr. Królewice  
**STANISŁAWA SKOWRON**  
KRÓLEWICE  
28-512 KRÓLEWICE

## **Z A W I A D O M I E N I E**


### **o czynnościach ustalenia przebiegu granic działek ewidencyjnych**

Na podstawie §38 ust. 1 rozporządzenia Ministra Rozwoju Regionalnego i Budownictwa w sprawie ewidencji gruntów i budynków z dnia 29 marca 2001 r. (tj. Dz.U. z 2019 r. poz. 393 z późn. zm.) uprzejmie zawiadamiam, że w dniu **19 czerwca 2021r.** o godz. **8:00** zostaną przeprowadzone czynności ustalenia przebiegu granic działki ewidencyjnej nr **498** położonej w miejscowości **Królewice** z działkami sąsiednimi nr 497, 422, 482/1, **499**, 1 (obr. Piotrkowice), 151 (obr. Piotrkowice), 103 (obr. Piotrkowice) oraz 209 (obr. Piotrkowice).

Rozpoczęcie czynności nastąpi na drodze gminnej od północnej strony działki nr 498.

Praca geodezyjna zgłoszona została w PODGIK w Kazimierzy Wielkiej pod numerem G.6642.295.2021.

W związku z powyższym, jako zainteresowanych, zapraszam do wzięcia udziału w opisanych czynnościach.

**GEODETA UPRAWNIONY**  
  
.....  
(podpis i data) Drabik  
Nr upr. M.G.P.i.B. 7958

### **POUCZENIE**

Zawiadomieni właściciele (władający) gruntami proszeni są o przybycie w oznaczonym terminie z wszelkimi dokumentami, jakie mogą być potrzebne przy ustaleniu granic ich gruntów oraz dokumentami tożsamości.

Udział w tych czynnościach leży w interesie zawiadomionego podmiotu, a nieusprawiedliwione niewzięcie w nich udziału nie będzie stanowić przeszkody do ich przeprowadzenia.

W imieniu osób nieobecnych mogą występować odpowiednio upoważnieni pełnomocnicy. Dokument świadczący o pełnomocnictwie jednorazowym zostanie dołączony do akt.

W przypadku współwłasności, współużytkowania wieczystego, małżeńskiej wspólności ustawowej - uczestnikami postępowania są wszystkie strony.

Kazimierza Wielka, dn. 18.05.2021r.

Usługi Geodezyjne Anna Drabik  
Donosy 82, 28-500 Kazimierza Wielka  
Tel. 606 735 739  
Nr upr. zawodowych 7958

właściciel działki ewidencyjnej nr 285/2  
położonej obrębie Czyżowice  
**MAGDALENA TEKIELAK**

## **Z A W I A D O M I E N I E**


### **o czynnościach ustalenia przebiegu granic działek ewidencyjnych**

Na podstawie §38 ust. 1 rozporządzenia Ministra Rozwoju Regionalnego i Budownictwa w sprawie ewidencji gruntów i budynków z dnia 29 marca 2001 r. (tj. Dz.U. z 2019 r. poz. 393 z późn. zm.) uprzejmie zawiadamiam, że w dniu **19 czerwca 2021r.** o godz. **11:00** zostaną przeprowadzone czynności ustalenia przebiegu granic działki ewidencyjnej nr **286/6** położonej w miejscowości **Czyżowice** z działkami sąsiednimi nr 286/5, 480/2 (obr. Grodowice), **285/2**, 290, 291.

Rozpoczęcie czynności nastąpi na drodze gminnej od zachodniej strony działki nr 286/6.

Praca geodezyjna zgłoszona została w PODGIK w Kazimierzy Wielkiej pod numerem G.6642.295.2021.

W związku z powyższym, jako zainteresowanych, zapraszam do wzięcia udziału w opisanych czynnościach.

**GEODETA UPRAWNIONY**  
  
(pobpis i data) Drabik  
Nr upr. M.G.P.I.B. 7958

### **POUCZENIE**

Zawiadomieni właściciele (władający) gruntami proszeni są o przybycie w oznaczonym terminie z wszelkimi dokumentami, jakie mogą być potrzebne przy ustaleniu granic ich gruntów oraz dokumentami tożsamości.

Udział w tych czynnościach leży w interesie zawiadomionego podmiotu, a nieusprawiedliwione niewzięcie w nich udziału nie będzie stanowić przeszkody do ich przeprowadzenia.

W imieniu osób nieobecnych mogą występować odpowiednio upoważnieni pełnomocnicy. Dokument świadczący o pełnomocnictwie jednorazowym zostanie dołączony do akt.

W przypadku współwłasności, współużytkowania wieczystego, małżeńskiej wspólności ustawowej - uczestnikami postępowania są wszystkie strony.

Kazimierza Wielka, dn. 18.05.2021r.

Usługi Geodezyjne Anna Drabik  
Donosy 82, 28-500 Kazimierza Wielka  
Tel. 606 735 739  
Nr upr. zawodowych 7958

właściciel działki nr 289/1  
położonej w obr. Czyżowice  
**DOROTA DUDEK**  
ŻELICHÓW-GM.GRĘBOSZÓW

## **Z A W I A D O M I E N I E**

### **o czynnościach ustalenia przebiegu granic działek ewidencyjnych**

Na podstawie §38 ust. 1 rozporządzenia Ministra Rozwoju Regionalnego i Budownictwa w sprawie ewidencji gruntów i budynków z dnia 29 marca 2001 r. (tj. Dz.U. z 2019 r. poz. 393 z późn. zm.) uprzejmie zawiadamiam, że w dniu **19 czerwca 2021r.** o godz. **11:00** zostaną przeprowadzone czynności ustalenia przebiegu granic działki ewidencyjnej nr **284/5** położonej w miejscowości **Czyżowice** z działkami sąsiednimi nr 285/1, 480/2 (Obr. Grodowice), 284/4, **289/1** oraz 290.

Rozpoczęcie czynności nastąpi na drodze gminnej od zachodniej strony działki nr 284/5.

Praca geodezyjna zgłoszona została w PODGIK w Kazimierzy Wielkiej pod numerem G.6642.295.2021.

W związku z powyższym, jako zainteresowanych, zapraszam do wzięcia udziału w opisanych czynnościach.

**GEODETA UPRAWNIONY**

.....  
(podpis i data) *Drabik*  
Nr upr. M.G.P.i.B. 7958

### **POUCZENIE**

Zawiadomieni właściciele (władający) gruntami proszeni są o przybycie w oznaczonym terminie z wszelkimi dokumentami, jakie mogą być potrzebne przy ustaleniu granic ich gruntów oraz dokumentami tożsamości.

Udział w tych czynnościach leży w interesie zawiadomionego podmiotu, a nieusprawiedliwione niewzięcie w nich udziału nie będzie stanowić przeszkody do ich przeprowadzenia.

W imieniu osób nieobecnych mogą występować odpowiednio upoważnieni pełnomocnicy. Dokument świadczący o pełnomocnictwie jednorazowym zostanie dołączony do akt.

W przypadku współwłasności, współużytkowania wieczystego, małżeńskiej wspólności ustawowej - uczestnikami postępowania są wszystkie strony.

Kazimierza Wielka, dn. 18.05.2021r.

Usługi Geodezyjne Anna Drabik  
Donosy 82, 28-500 Kazimierza Wielka  
Tel. 606 735 739  
Nr upr. zawodowych 7958

właściciel działki ewidencyjnej nr 284  
położonej w obrębie Bejsce  
**ZOFIA CBAJ**  
KIJANY

## **Z A W I A D O M I E N I E**


### **o czynnościach ustalenia przebiegu granic działek ewidencyjnych**

Na podstawie §38 ust. 1 rozporządzenia Ministra Rozwoju Regionalnego i Budownictwa w sprawie ewidencji gruntów i budynków z dnia 29 marca 2001 r. (tj. Dz.U. z 2019 r. poz. 393 z późn. zm.) uprzejmie zawiadamiam, że w dniu **19 czerwca 2021r.** o godz. **14:00** zostaną przeprowadzone czynności ustalenia przebiegu granic działki ewidencyjnej nr **452** położonej w miejscowości **Grodowice** z działkami sąsiednimi nr 451, 487, 453, **284 (obr. Bejsce)**, 283 (obr. Bejsce) oraz 282 (obr. Bejsce).

Rozpoczęcie czynności nastąpi na drodze gminnej od północnej strony działki nr 452.

Praca geodezyjna zgłoszona została w PODGIK w Kazimierzy Wielkiej pod numerem G.6642.295.2021.

W związku z powyższym, jako zainteresowanych, zapraszam do wzięcia udziału w opisanych czynnościach.

**GEODETA UPRAWNIONY**  
  
.....  
(podepis i data) Drabik  
Nr upr. M.G.P.I.B. 7958

### **POUCZENIE**

Zawiadomieni właściciele (władający) gruntami proszeni są o przybycie w oznaczonym terminie z wszelkimi dokumentami, jakie mogą być potrzebne przy ustaleniu granic ich gruntów oraz dokumentami tożsamości.

Udział w tych czynnościach leży w interesie zawiadomionego podmiotu, a nieusprawiedliwione niewzięcie w nich udziału nie będzie stanowić przeszkody do ich przeprowadzenia.

W imieniu osób nieobecnych mogą występować odpowiednio upoważnieni pełnomocnicy. Dokument świadczący o pełnomocnictwie jednorazowym zostanie dołączony do akt.

W przypadku współwłasności, współużytkowania wieczystego, małżeńskiej wspólności ustawowej - uczestnikami postępowania są wszystkie strony.

Kazimierza Wielka, dn. 18.05.2021r.

Usługi Geodezyjne Anna Drabik  
Donosy 82, 28-500 Kazimierza Wielka  
Tel. 606 735 739  
Nr upr. zawodowych 7958

właściciel działki ewidencyjnej nr 283  
położonej w obrębie Bejsce  
**ANDRZEJ JACH**  
CHARBINOWICE

## **Z A W I A D O M I E N I E**


### **o czynnościach ustalenia przebiegu granic działek ewidencyjnych**

Na podstawie §38 ust. 1 rozporządzenia Ministra Rozwoju Regionalnego i Budownictwa w sprawie ewidencji gruntów i budynków z dnia 29 marca 2001 r. (tj. Dz.U. z 2019 r. poz. 393 z późn. zm.) uprzejmie zawiadamiam, że w dniu **19 czerwca 2021r.** o godz. **14:00** zostaną przeprowadzone czynności ustalenia przebiegu granic działki ewidencyjnej nr **452** położonej w miejscowości **Grodowice** z działkami sąsiednimi nr 451, 487, 453, 284 (obr. Bejsce), **283 (obr. Bejsce)** oraz 282 (obr. Bejsce).

Rozpoczęcie czynności nastąpi na drodze gminnej od północnej strony działki nr 452.

Praca geodezyjna zgłoszona została w PODGIK w Kazimierzy Wielkiej pod numerem G.6642.295.2021.

W związku z powyższym, jako zainteresowanych, zapraszam do wzięcia udziału w opisanych czynnościach.

**GEODETA UPRAWNIONY**  
  
.....  
(pópis i data) Drabik  
Nr upr. M.G.Pi B. 7958

### **POUCZENIE**

Zawiadomieni właściciele (władający) gruntami proszeni są o przybycie w oznaczonym terminie z wszelkimi dokumentami, jakie mogą być potrzebne przy ustaleniu granic ich gruntów oraz dokumentami tożsamości.

Udział w tych czynnościach leży w interesie zawiadomionego podmiotu, a nieusprawiedliwione niewzięcie w nich udziału nie będzie stanowić przeszkody do ich przeprowadzenia.

W imieniu osób nieobecnych mogą występować odpowiednio upoważnieni pełnomocnicy. Dokument świadczący o pełnomocnictwie jednorazowym zostanie dołączony do akt.

W przypadku współwłasności, współużytkowania wieczystego, małżeńskiej wspólności ustawowej - uczestnikami postępowania są wszystkie strony.



Kazimierza Wielka, dn. 18.05.2021r.

Usługi Geodezyjne Anna Drabik  
Donosy 82, 28-500 Kazimierza Wielka  
Tel. 606 735 739  
Nr upr. zawodowych 7958

właściciel działki ewidencyjnej nr 282  
położonej w obrębie Bejsce  
**DANUTA LUBERA**  
PODOLANY

## **Z A W I A D O M I E N I E**

### **o czynnościach ustalenia przebiegu granic działek ewidencyjnych**

Na podstawie §38 ust. 1 rozporządzenia Ministra Rozwoju Regionalnego i Budownictwa w sprawie ewidencji gruntów i budynków z dnia 29 marca 2001 r. (tj. Dz.U. z 2019 r. poz. 393 z późn. zm.) uprzejmie zawiadamiam, że w dniu **19 czerwca 2021r.** o godz. **14:00** zostaną przeprowadzone czynności ustalenia przebiegu granic działki ewidencyjnej nr **452** położonej w miejscowości **Grodowice** z działkami sąsiednimi nr 451, 487, 453, 284 (obr. Bejsce), 283 (obr. Bejsce) oraz **282 (obr. Bejsce).**

Rozpoczęcie czynności nastąpi na drodze gminnej od północnej strony działki nr 452.

Praca geodezyjna zgłoszona została w PODGIK w Kazimierzy Wielkiej pod numerem G.6642.295.2021.

W związku z powyższym, jako zainteresowanych, zapraszam do wzięcia udziału w opisanych czynnościach.

**GEODETA UPRAWNIONY**

.....  
(pópis i data) *Drabik*  
Nr upr. M.G.P.I.B. 7958

### **POUCZENIE**

Zawiadomieni właściciele (władający) gruntami proszeni są o przybycie w oznaczonym terminie z wszelkimi dokumentami, jakie mogą być potrzebne przy ustaleniu granic ich gruntów oraz dokumentami tożsamości.

Udział w tych czynnościach leży w interesie zawiadomionego podmiotu, a nieusprawiedliwione niewzięcie w nich udziału nie będzie stanowić przeszkody do ich przeprowadzenia.

W imieniu osób nieobecnych mogą występować odpowiednio upoważnieni pełnomocnicy. Dokument świadczący o pełnomocnictwie jednorazowym zostanie dołączony do akt.

W przypadku współwłasności, współużytkowania wieczystego, małżeńskiej wspólności ustawowej - uczestnikami postępowania są wszystkie strony.

Kazimierza Wielka, dn. 18.05.2021r.

Usługi Geodezyjne Anna Drabik  
Donosy 82, 28-500 Kazimierza Wielka  
Tel. 606 735 739  
Nr upr. zawodowych 7958

właściciel działki ewidencyjnej nr 318  
położonej w obrębie Bejsce  
**ANNA KOPA**  
BEJSCE

## **Z A W I A D O M I E N I E**

### **o czynnościach ustalenia przebiegu granic działek ewidencyjnych**

Na podstawie §38 ust. 1 rozporządzenia Ministra Rozwoju Regionalnego i Budownictwa w sprawie ewidencji gruntów i budynków z dnia 29 marca 2001 r. (tj. Dz.U. z 2019 r. poz. 393 z późn. zm.) uprzejmie zawiadamiam, że w dniu **19 czerwca 2021r.** o godz. **12:30** zostaną przeprowadzone czynności ustalenia przebiegu granic działki ewidencyjnej nr **315** położonej w miejscowości **Bejsce** z działkami sąsiednimi nr 313, 314, 356, **318**, 317, 316 oraz 550/5.

Rozpoczęcie czynności nastąpi na drodze powiatowej od południowej strony działki nr 315.

Praca geodezyjna zgłoszona została w PODGIK w Kazimierzy Wielkiej pod numerem G.6642.295.2021.

W związku z powyższym, jako zainteresowanych, zapraszam do wzięcia udziału w opisanych czynnościach.

.....  
**GEODETA UPRAWNIONY**  
*(podpis i data)*  
Anna Drabik  
Nr upr. M.G.PI.B. 7958

### **POUCZENIE**

Zawiadomieni właściciele (władający) gruntami proszeni są o przybycie w oznaczonym terminie z wszelkimi dokumentami, jakie mogą być potrzebne przy ustaleniu granic ich gruntów oraz dokumentami tożsamości.

Udział w tych czynnościach leży w interesie zawiadomionego podmiotu, a nieusprawiedliwione niewzięcie w nich udziału nie będzie stanowić przeszkody do ich przeprowadzenia.

W imieniu osób nieobecnych mogą występować odpowiednio upoważnieni pełnomocnicy. Dokument świadczący o pełnomocnictwie jednorazowym zostanie dołączony do akt.

W przypadku współwłasności, współużytkowania wieczystego, małżeńskiej wspólności ustawowej - uczestnikami postępowania są wszystkie strony.

Kazimierza Wielka, dn. 18.05.2021r.

Usługi Geodezyjne Anna Drabik  
Donosy 82, 28-500 Kazimierza Wielka  
Tel. 606 735 739  
Nr upr. zawodowych 7958

właściciel działki ewidencyjnej nr 317  
położonej w obrębie Bejsce  
**STEFAN KAPA**  
BEJSCE

## **Z A W I A D O M I E N I E**


### **o czynnościach ustalenia przebiegu granic działek ewidencyjnych**

Na podstawie §38 ust. 1 rozporządzenia Ministra Rozwoju Regionalnego i Budownictwa w sprawie ewidencji gruntów i budynków z dnia 29 marca 2001 r. (tj. Dz.U. z 2019 r. poz. 393 z późn. zm.) uprzejmie zawiadamiam, że w dniu **19 czerwca 2021r.** o godz. **12:30** zostaną przeprowadzone czynności ustalenia przebiegu granic działki ewidencyjnej nr **315** położonej w miejscowości **Bejsce** z działkami sąsiednimi nr 313, 314, 356, 318, **317**, 316 oraz 550/5.

Rozpoczęcie czynności nastąpi na drodze powiatowej od południowej strony działki nr 315.

Praca geodezyjna zgłoszona została w PODGIK w Kazimierzy Wielkiej pod numerem G.6642.295.2021.

W związku z powyższym, jako zainteresowanych, zapraszam do wzięcia udziału w opisanych czynnościach.

**GEODETA UPRAWNIONY**  
  
.....  
(podpis i data) *Anna Drabik*  
Nr upr. M.G.Pi B. 7958

### **POUCZENIE**

Zawiadomieni właściciele (władający) gruntami proszeni są o przybycie w oznaczonym terminie z wszelkimi dokumentami, jakie mogą być potrzebne przy ustaleniu granic ich gruntów oraz dokumentami tożsamości.

Udział w tych czynnościach leży w interesie zawiadomionego podmiotu, a nieusprawiedliwione niewzięcie w nich udziału nie będzie stanowić przeszkody do ich przeprowadzenia.

W imieniu osób nieobecnych mogą występować odpowiednio upoważnieni pełnomocnicy. Dokument świadczący o pełnomocnictwie jednorazowym zostanie dołączony do akt.

W przypadku współwłasności, współużytkowania wieczystego, małżeńskiej wspólności ustawowej - uczestnikami postępowania są wszystkie strony.

Kazimierza Wielka, dn. 18.05.2021r.

Usługi Geodezyjne Anna Drabik  
Donosy 82, 28-500 Kazimierza Wielka  
Tel. 606 735 739  
Nr upr. zawodowych 7958

właściciel działki ewidencyjnej nr 317  
położonej w obrębie Bejsce  
**JANINA KAPA**  
BEJSCE

## **Z A W I A D O M I E N I E**


### **o czynnościach ustalenia przebiegu granic działek ewidencyjnych**

Na podstawie §38 ust. 1 rozporządzenia Ministra Rozwoju Regionalnego i Budownictwa w sprawie ewidencji gruntów i budynków z dnia 29 marca 2001 r. (tj. Dz.U. z 2019 r. poz. 393 z późn. zm.) uprzejmie zawiadamiam, że w dniu **19 czerwca 2021r.** o godz. **12:30** zostaną przeprowadzone czynności ustalenia przebiegu granic działki ewidencyjnej nr **315** położonej w miejscowości **Bejsce** z działkami sąsiednimi nr 313, 314, 356, 318, **317**, 316 oraz 550/5.

Rozpoczęcie czynności nastąpi na drodze powiatowej od południowej strony działki nr 315.

Praca geodezyjna zgłoszona została w PODGIK w Kazimierzy Wielkiej pod numerem G.6642.295.2021.

W związku z powyższym, jako zainteresowanych, zapraszam do wzięcia udziału w opisanych czynnościach.

**GEODETA UPRAWNIONY**  
  
.....  
(podpis i data) Drabik  
Nr upr. M.G.P.I.B. 7958

### **POUCZENIE**

Zawiadomieni właściciele (władający) gruntami proszeni są o przybycie w oznaczonym terminie z wszelkimi dokumentami, jakie mogą być potrzebne przy ustaleniu granic ich gruntów oraz dokumentami tożsamości.

Udział w tych czynnościach leży w interesie zawiadomionego podmiotu, a nieusprawiedliwione niewzięcie w nich udziału nie będzie stanowić przeszkody do ich przeprowadzenia.

W imieniu osób nieobecnych mogą występować odpowiednio upoważnieni pełnomocnicy. Dokument świadczący o pełnomocnictwie jednorazowym zostanie dołączony do akt.

W przypadku współwłasności, współużytkowania wieczystego, małżeńskiej wspólności ustawowej - uczestnikami postępowania są wszystkie strony.

Kazimierza Wielka, dn. 18.05.2021r.

Usługi Geodezyjne Anna Drabik  
Donosy 82, 28-500 Kazimierza Wielka  
Tel. 606 735 739  
Nr upr. zawodowych 7958

właściciel działki ewidencyjnej nr 302  
położonej w obrębie Bejsce  
**BOGUSŁAWA NABIELSKA**  
ZBELTOWICE

## **Z A W I A D O M I E N I E**


### **o czynnościach ustalenia przebiegu granic działek ewidencyjnych**

Na podstawie §38 ust. 1 rozporządzenia Ministra Rozwoju Regionalnego i Budownictwa w sprawie ewidencji gruntów i budynków z dnia 29 marca 2001 r. (tj. Dz.U. z 2019 r. poz. 393 z późn. zm.) uprzejmie zawiadamiam, że w dniu **19 czerwca 2021r.** o godz. **12:30** zostaną przeprowadzone czynności ustalenia przebiegu granic działki ewidencyjnej nr **303** położonej w miejscowości **Bejsce** z działkami sąsiednimi nr **302**, 356, 304 oraz 550/5.

Rozpoczęcie czynności nastąpi na drodze powiatowej od południowej strony działki nr 303.

Praca geodezyjna zgłoszona została w PODGIK w Kazimierzy Wielkiej pod numerem G.6642.295.2021.

W związku z powyższym, jako zainteresowanych, zapraszam do wzięcia udziału w opisanych czynnościach.

**GEODETA UPRAWNIONY**  
  
.....  
(podpis i data) *Drabik*  
Nr upr. M.G.P.I.B. 7958

### **POUCZENIE**

Zawiadomieni właściciele (władający) gruntami proszeni są o przybycie w oznaczonym terminie z wszelkimi dokumentami, jakie mogą być potrzebne przy ustaleniu granic ich gruntów oraz dokumentami tożsamości.

Udział w tych czynnościach leży w interesie zawiadomionego podmiotu, a nieusprawiedliwione niewzięcie w nich udziału nie będzie stanowić przeszkody do ich przeprowadzenia.

W imieniu osób nieobecnych mogą występować odpowiednio upoważnieni pełnomocnicy. Dokument świadczący o pełnomocnictwie jednorazowym zostanie dołączony do akt.

W przypadku współwłasności, współużytkowania wieczystego, małżeńskiej wspólności ustawowej - uczestnikami postępowania są wszystkie strony.

Kazimierza Wielka, dn. 18.05.2021r.

Usługi Geodezyjne Anna Drabik  
Donosy 82, 28-500 Kazimierza Wielka  
Tel. 606 735 739  
Nr upr. zawodowych 7958

właściciel działek ewidencyjnych nr 284  
oraz 285 położonych w obrębie Bejsce  
**ZOFIA CABAJ**  
KIJANY

## **Z A W I A D O M I E N I E**


### **o czynnościach ustalenia przebiegu granic działek ewidencyjnych**

Na podstawie §38 ust. 1 rozporządzenia Ministra Rozwoju Regionalnego i Budownictwa w sprawie ewidencji gruntów i budynków z dnia 29 marca 2001 r. (tj. Dz.U. z 2019 r. poz. 393 z późn. zm.) uprzejmie zawiadamiam, że w dniu **19 czerwca 2021r.** o godz. **14:00** zostaną przeprowadzone czynności ustalenia przebiegu granic działki ewidencyjnej nr **453** położonej w miejscowości **Grodowice** z działkami sąsiednimi nr 452, 487, 454, 286 (obr. Bejsce), **285 (obr. Bejsce) oraz 284 (obr. Bejsce).**

Rozpoczęcie czynności nastąpi na drodze gminnej od północnej strony działki nr 453.

Praca geodezyjna zgłoszona została w PODGIK w Kazimierzy Wielkiej pod numerem G.6642.295.2021.

W związku z powyższym, jako zainteresowanych, zapraszam do wzięcia udziału w opisanych czynnościach.

**GEODETA UPRAWNIONY**  
  
.....  
(pobpis i data) Drabik  
Nr upr. M.G.P.i B. 7958

### **POUCZENIE**

Zawiadomieni właściciele (władający) gruntami proszeni są o przybycie w oznaczonym terminie z wszelkimi dokumentami, jakie mogą być potrzebne przy ustaleniu granic ich gruntów oraz dokumentami tożsamości.

Udział w tych czynnościach leży w interesie zawiadomionego podmiotu, a nieusprawiedliwione niewzięcie w nich udziału nie będzie stanowić przeszkody do ich przeprowadzenia.

W imieniu osób nieobecnych mogą występować odpowiednio upoważnieni pełnomocnicy. Dokument świadczący o pełnomocnictwie jednorazowym zostanie dołączony do akt.

W przypadku współwłasności, współużytkowania wieczystego, małżeńskiej wspólności ustawowej - uczestnikami postępowania są wszystkie strony.